

GEODETICKÉ ÚDAJE

Výpis z databáze Železničního bodového pole

Databáze: **BODOVE_POLE.mdb** ----- Umístěná v:

\\szdc000phant047.red.szdc.cz\DatabazeVZBP\

Pracoviště: **SŽG Praha - RP-PCE** - 06.12.2017 14:40:06 - Roflik

!!! NEŘÍZENÁ KOPIE !!!

Traťový úsek: **1311** Častolovice (mimo) - Solnice (včetně)
Definiční úsek: Popis DU
Číslo bodu: **501** km: **1,358** Katastrální území:

Souřadnice JTSK
 Y = 616565,11
 X = 1054295,584
 Nadm. výška 272,309

Souřadnice ETRS89
 Latitude
 Longitude
 EllHigh

Výškový systém: Bpv
Typ určení výšky: niv.
Typ určení bodu: pol.
Třída přesnosti: 1
Splnění TKP: ANO

Druh stabilizace:

Poznámka:

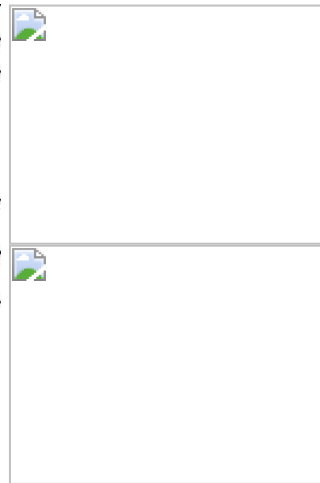
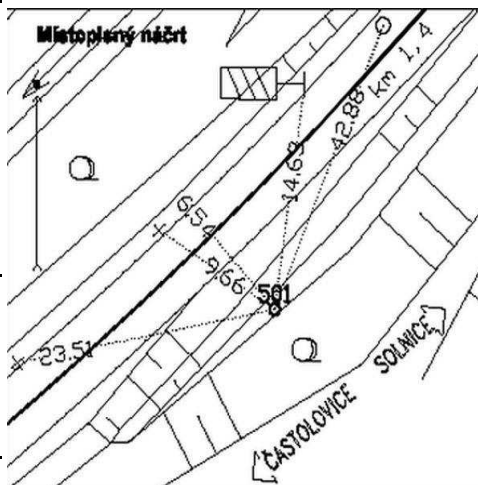
Vyhotovil: SŽG Praha, prac.Pha

Platnost (od-do): 01.01.2008 -

Transformační klíč:

Původ bodu: Rekonstrukce zabezpeč, zařízení Solnice, fa GON Hradec Králové

Technická zpráva:



Traťový úsek: **1311** Častolovice (mimo) - Solnice (včetně)
Definiční úsek: Popis DU
Číslo bodu: **502** km: **1,525** Katastrální území:

Souřadnice JTSK
 Y = 616458,818
 X = 1054164,553
 Nadm. výška 273,934

Souřadnice ETRS89
 Latitude
 Longitude
 EllHigh

Výškový systém: Bpv
Typ určení výšky: niv.
Typ určení bodu: pol.
Třída přesnosti: 2
Splnění TKP: ANO

Druh stabilizace:

Poznámka:

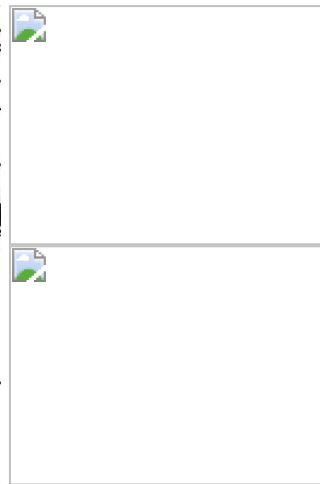
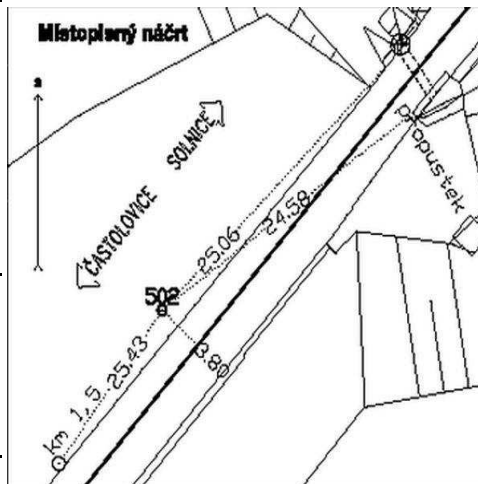
Vyhotovil: SŽG Praha, prac.Pha

Platnost (od-do): 01.01.2008 -

Transformační klíč:

Původ bodu: Rekonstrukce zabezpeč, zařízení Solnice, fa GON Hradec Králové

Technická zpráva:



GEODETICKÉ ÚDAJE

Výpis z databáze Železničního bodového pole

Databáze: **BODOVE_POLE.mdb** ----- Umístěná v:

\\szdc000phant047.red.szdc.cz\DatabazeVZBP\

Pracoviště: **SŽG Praha - RP-PCE** - 06.12.2017 14:40:06 - Roflik

!!! NEŘÍZENÁ KOPIE !!!

Traťový úsek: **1311** Častolovice (mimo) - Solnice (včetně)
Definiční úsek: Popis DU
Číslo bodu: **503** km: **1,74** Katastrální území:

Souřadnice JTSK
 Y = 616309,185
 X = 1054009,2
 Nadm. výška 274,515

Souřadnice ETRS89

Latitude

Longitude

ElHigh

Výškový systém: Bpv

Typ určení výšky: niv.

Typ určení bodu: pol.

Třída přesnosti: 2

Splnění TKP: ANO

Druh stabilizace:

Poznámka:

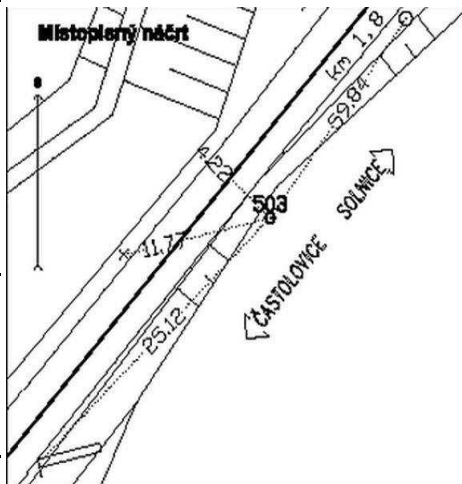
Vyhotovil: SŽG Praha, prac.Pha

Platnost (od-do): 01.01.2008 -

Transformační klíč:

Původ bodu: Rekonstrukce zabezpeč, zařízení Solnice, fa GON Hradec Králové

Technická zpráva:



Traťový úsek: **1311** Častolovice (mimo) - Solnice (včetně)
Definiční úsek: Popis DU
Číslo bodu: **504** km: **1,891** Katastrální území:

Souřadnice JTSK
 Y = 616206,362
 X = 1053896,039
 Nadm. výška 273,73

Souřadnice ETRS89

Latitude

Longitude

ElHigh

Výškový systém: Bpv

Typ určení výšky: niv.

Typ určení bodu: pol.

Třída přesnosti: 2

Splnění TKP: ANO

Druh stabilizace:

Poznámka:

Vyhotovil: SŽG Praha, prac.Pha

Platnost (od-do): 01.01.2008 -

Transformační klíč:

Původ bodu: Rekonstrukce zabezpeč, zařízení Solnice, fa GON Hradec Králové

Technická zpráva:

